


WANDERN OHNE GEPÄCK
IM BAYERISCHEN WALD

WALD | 5 TOUREN
GEHEIMNISSE



Der
Bayerische
Wald

Erfrischend
natürlich.

Bayern

WANDERSERVICE

Auf fünf verschiedenen Routen unterschiedlicher Länge und Schwierigkeit erleben und erwandern Sie unseren „Wald“ und seine Naturgeheimnisse. Sie übernachten in ausgesuchten Häusern und Ihr Gepäck wird Ihnen von Station zu Station nachgeliefert.

- STANDORT-TOUR 1:** Waldwasser, 4 Wanderungen, 65 km
- ETAPPEN-TOUR 2:** Wenn ein Wald erzählt, 3 Etappen, 50 km
- ETAPPEN-TOUR 3:** Waldpilgern, 6 Etappen, 90 km
- ETAPPEN-TOUR 4:** Waldgeflüster, 5 Etappen, 65 km
- ETAPPEN-TOUR 5:** Waldwelten, 4 Etappen, 69 km

Für jede Tour erhalten Sie nach verbindlicher Buchung eine detaillierte Routenbeschreibung, Kartenmaterial, eine Liste der Unterkünfte sowie Tipps zu Einkehrmöglichkeiten.

Gerne stellen wir Ihnen auch eine individuelle Wanderroute zusammen oder unterstützen Sie bei der Reiseplanung für größere Wandergruppen.

Buchung und Information:

Tourist-Information Grafenau

Rathausgasse 1, 94481 Grafenau

Tel. +49 (0)8552 962343

Mail: tourismus@grafenau.de

www.grafenau.de



Impressum:

Redaktion: Tourist-Information Grafenau

Konzeption und Layout: Willi Weber Grafik Design, Grafenau

Fotos: adobestock.com ©Martin, christian-haidl.de, nidafoto, mykolastock; Nationalpark Bayerischer Wald © Sascha Rösner, Gregor Wolf; Marco Felgenhauer, woidlife-photography.de

LEISTUNGEN:

gültig für alle Touren

- buchbar von Frühjahr bis Herbst
- Übernachtung in Zimmern mit Dusche/WC incl. Frühstück
- Nationalpark-GästeCard mit kostenloser Nutzung von Waldbahn und Igelbussen
- Gepäcktransport zwischen den Unterkünften bei TOUR 2-5
- Wegbeschreibungen und detaillierte Karten (pro Zimmer)

1. TOUR – KRAFT DES WASSERS

4 WANDERUNGEN | 5 ÜN | GESAMT 65 KM | MITTEL

„WALDWASSER“



PREISE

p. Pers. im DZ:

ab 265,- €

p. Pers. im EZ:

ab 315,- €

Immer wieder entlang des Wassers verlaufen die Wege vorbei an Wiesen durch die Wälder des Bayerischen Waldes. Die Kraft des „Waldwassers“ wird bei den ausgesuchten Touren an den vielen kleinen Quellen ebenso sichtbar, wie in einem der schönsten Geotope Bayerns, in der Wildbachklamm Buchberger Leite. „Waldwasser“ steht auch für eine gesicherte Trinkwasser-Zukunft im Bayerischen Wald und für den nachhaltigen Umgang mit einer wertvollen Ressource – unserem heimischen Trinkwasser.

Ihre Etappen:

1. Tag: Durch das Naturjuwel Steinklamm, 17 km, leicht
2. Tag: Grenzüberschreitende Tour zur Moldauquelle, 13 km, mittel
3. Tag: Vom Geistlichen Stein zur Wildbachklamm, 20 km, mittel
4. Tag: Entlang dem Sagwasser zum Tummelplatz, 15 km, leicht bis mittel

Info: Sie übernachten in Grafenau und starten von hier aus die Touren kombiniert mit Waldbahn und Igelbussen. Alle Fahrten und Transfers sind im Preis inklusive.

Sehenswert: KurErlebnispark BÄREAL mit Kneippanlage, Aussichtsfelsen Geistlicher Stein, Reschbachklause und Siebensteinkopf, Tummelplatz und Großallmeyerschloß, Erlebnisweg „Mensch und Natur in der Buchberger Leite“

2. TOUR – ALTE PFADE

3 ETAPPEN | 4 ÜN | GESAMT 50 KM | MITTEL

„WENN EIN WALD ERZÄHLT“



PREISE

p. Pers. im DZ:

ab 249,- €

p. Pers. im EZ:

ab 305,- €

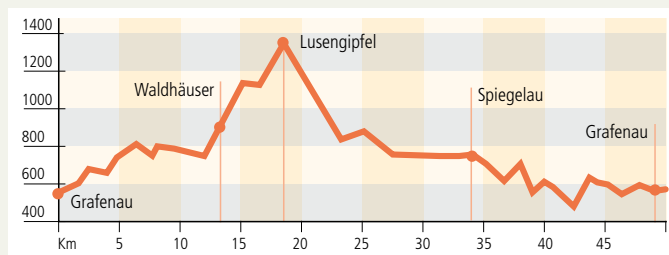
Auf teils alten Säumerpfaden führt die Wandertour in das Herz des Nationalparks Bayerischer Wald. Am Fuße des Lusens liegt das höchste Bergdorf des Bayerischen Waldes – Waldhäuser, das einst von Grafenau für die Salzsäumer als letzter Rastplatz auf dem Weg ins Böhmisches gegründet wurde. Als „magischer“ Ort zieht Waldhäuser bis heute Naturliebhaber und Künstler zugleich in seinen Bann. Der Weg führt bis zum Lusengipfel und über die Himmelsleiter und Glasarche weiter in den ehemaligen Glasmacherort Spiegelau. Mit einem Abstecher durch die wildromantische Steinklamm kehrt man auf dem Pandurensteig zurück nach Grafenau.

Ihre Etappen:

1. Tag: Grafenau – Goldener Steig – Bergdorf Waldhäuser, 13 km
2. Tag: Waldhäuser – Lusengipfel – Spiegelau, 20 km
3. Tag: Spiegelau – Pandurensteig – Grafenau, 17 km

Sehenswert: Stadtmuseum mit Grafenauer Stadtgeschichte, Arche Theuerjahr & Skulpturengarten, Blockmeer am Lusen 1376 m, Glasarche, Martinsklause, wildromantische Steinklamm

Tip: Die Etappe Waldhäuser – Spiegelau kann abgekürzt werden.



3. TOUR – AUF DER VIA NOVA

6 ETAPPEN | 7 ÜN | GESAMT 90 KM | LEICHT

„WALDPILGERN“

PREISE

p. Pers. im DZ:

ab 389,- €

p. Pers. im EZ:

ab 469,- €

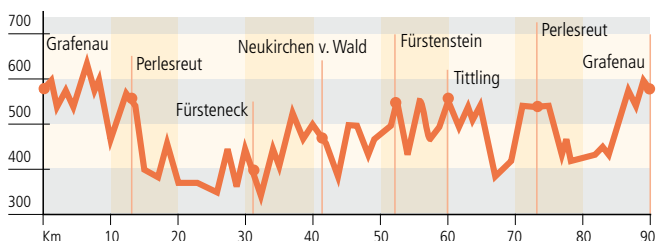


„Eine Wegweisung für das 21. Jahrhundert“ – der Europäische Pilgerweg VIA NOVA beruft sich nicht auf die Vergangenheit, er bahnt einen geistigen Weg in die Zukunft“ zum Innehalten und Ruhe finden. Der Weg von Grafenau zur VIA Nova führt in und durch das romantische Ilztal- & Dreiburgenland, begleitet von besonderen Kraft- und Meditationspunkten und dem Rauschen der Schwarzen Perle Ilz, einem der letzten Wildwasser Ostbayerns.

Ihre Etappen:

1. Tag: Grafenau – Markt Perlesreut, 13 km
2. Tag: Markt Perlesreut – Fürsteneck, 14 km
3. Tag: Fürsteneck – Neukirchen vorm Wald, 14 km
4. Tag: Neukirchen vorm Wald – Fürstenstein – Tittling, 18 km
5. Tag: Tittling – Perlesreut, 14 km
6. Tag: Perlesreut – Grafenau, 17 km

Sehenswert: Spitalkirche Grafenau, Bauhütte Perlesreut, Zigarrenmanufaktur, Schloss Fürsteneck mit Ilz-Infostelle, Fürstenecker Triftsteig, Künstlersteig Josef Fruth, Aussichtspunkt Blümersberg & Labyrinth, Naturidyll Kollnbergmühle, Schwarze Perle Ilz



4. TOUR – MYSTISCH & SAGENHAFT

5 ETAPPEN | 6 ÜN | GESAMT 65 KM | SCHWER

„WALDGEFLÜSTER“



PREISE

p. Pers. im DZ:

ab 389,- €

p. Pers. im EZ:

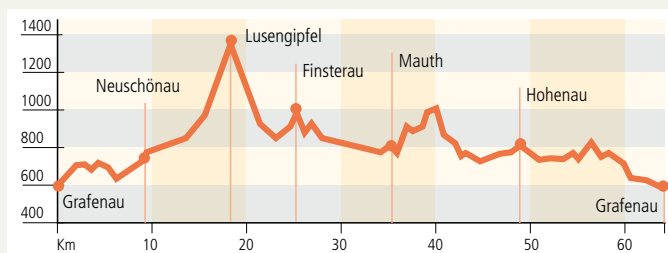
ab 475,- €

Man hört es flüstern in den Wäldern des Bayerischen Waldes – mal ist es der böhmische Wind, der vom Lusengipfel her über das Grafenauer Land zieht, mal sind es verborgene Quellen, die im Untergrund gurgeln. Kein Wunder, dass das Gebiet um den Lusen mit dem graniternen Blockmeer seit jeher als mystisch und sagenumwoben gilt. Dicht an die böhmische Grenze führt die Route in die Kräutergemeinde Mauth-Finsterau. Im dortigen Freilichtmuseum erlebt man eindrucksvoll, wie hart und karg das Leben früher war. Alternativ kann die Etappe grenzüberschreitend über die Moldauquelle und den Siebensteinkopf gegangen werden. Für die gesamte Tour ist gute Kondition erforderlich.

Ihre Etappen:

1. Tag: Grafenau – Neuschönau, 10 km
2. Tag: Neuschönau – Lusen – Finsterau, 16 km
3. Tag: Finsterau – Reschbachtal/Siebensteinkopf – Mauth, 10 km/14 km
4. Tag: Mauth – Felswandergebiet – Hohenau, 14 km
5. Tag: Hohenau – Grafenau, 15 km

Sehenswert: Baumwipfelpfad, Hans-Eisenmann-Haus, Tierfreigelände, Holzweg, Lusengipfel 1376 m, Freilichtmuseum Finsterau, Siebensteinkopf, Moldauquelle, Aussichtsplattform Saulorn



5. TOUR – WILDNIS & GLAS

4 ETAPPEN | 5 ÜN | GESAMT 69 KM | MITTEL

„WALDWELTEN“



Rachelkapelle und Rachelsee

PREISE

p. Pers. im DZ:

ab 325,- €

p. Pers. im EZ:

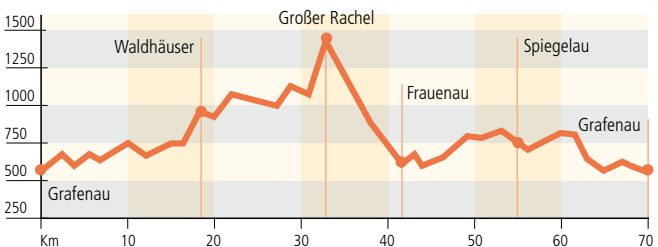
ab 395,- €

Die Kraft der Natur zeigt sich im Nationalpark Bayerischer Wald ganz besonders in den Wäldern zwischen Lusen und Rachel. Während der „alte“ Wald geht, entsteht zugleich ein neuer „wilder“ Wald. Kraftvoll bahnt sich die Natur ihren Weg ganz im Sinne des bereits 50 Jahre alten Nationalparks Bayerischer Wald unter dem Leitspruch „Natur, Natur sein lassen“. Einst wichtigste Rohstoffquelle für die Glasindustrie des Bayerischen Waldes, darf sich der Wald hier heute frei nach seinen eigenen Gesetzen entwickeln. Eine erlebnisreiche und beeindruckende Tour durch die Welten von Wildnis & Glas.

Ihre Etappen:

1. Tag: Grafenau – Bärenpfad – Bergdorf Waldhäuser, 19 km
2. Tag: Waldhäuser – Großer Rachel – Frauenau, 23 km
3. Tag: Frauenau – Gläserner Steig – Spiegelau, 13 km
4. Tag: Spiegelau – Gläserner Steig – Grafenau, 14 km

Sehenswert: Schnupftabakmuseum, Tor zur Wildnis, Arche Theuerjahr, Skulpturengarten, Rachelkapelle, Rachelsee, Großer Rachel 1453 m, Glasmuseum Frauenau, Gläserne Gärten, Schnapsmuseum, WaldGlasGarten, Waldgeschichtliches Museum





Anreise Grafenau

Mit dem PKW:

A3 Ausfahrt Hengersberg über B533
nach Grafenau

Mit der Bahn:

Von Plattling mit der Waldbahn über
Zwiesel nach Grafenau