







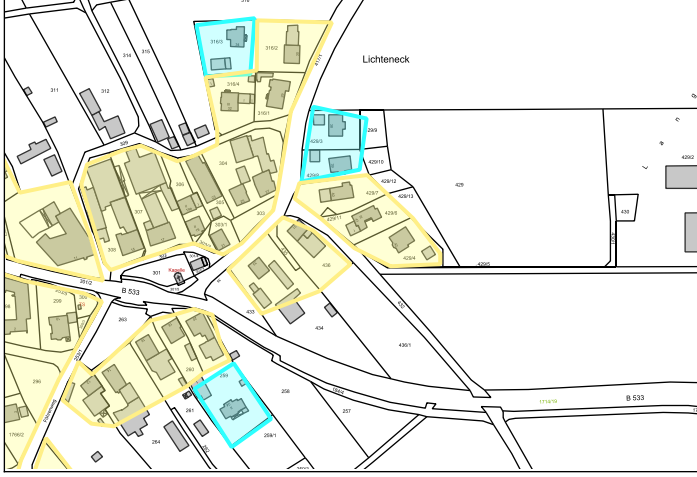
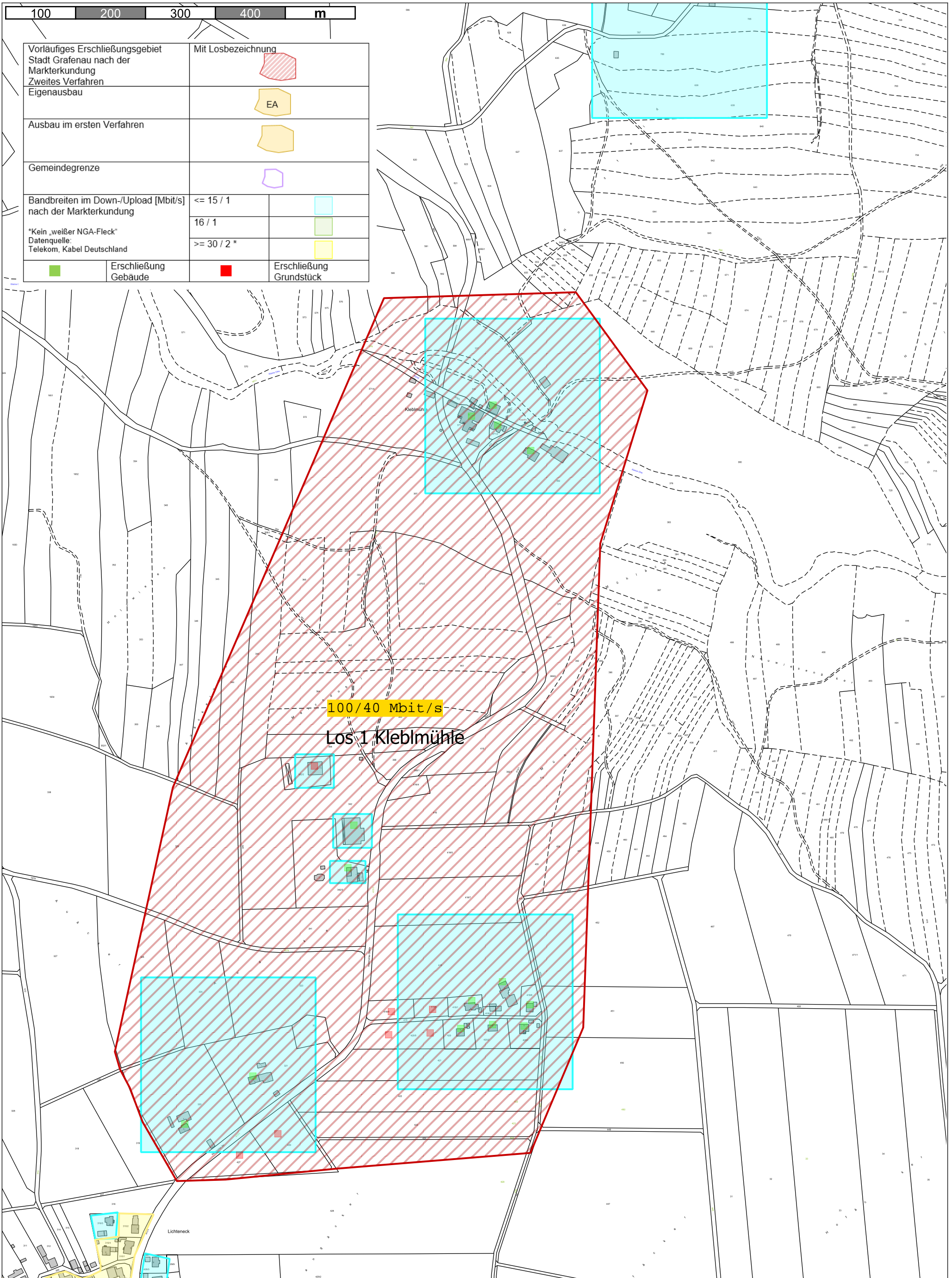


100 200 300 400 m

Vorläufiges Erschließungsgebiet Stadt Grafenau nach der Markterkundung Zweites Verfahren Eigenausbau	Mit Losbezeichnung	
Ausbau im ersten Verfahren		
Gemeindegrenze		
Bandbreiten im Down-/Upload [Mbit/s] nach der Markterkundung	<= 15 / 1	
	16 / 1	
	>= 30 / 2 *	
*Kein „weißer NGA-Fleck“ Datenquelle: Telekom, Kabel Deutschland		
 Erschließung Gebäude	 Erschließung Grundstück	



Grafenau II, Los 1
vorläufiges Erschließungsgebiet nach der Markterkundung
Detailkarte Kleblmühle

Geobasisdaten: © Bayerische Vermessungsverwaltung

Corwese GmbH
Erstellt von: Rübiger
Erstellt am: 21.08.2016
Maßstab 1:5000

